

INVITALIA

Infratel Italia SpA

# Coalizione FWA 2017

*Prof. Maurizio Dècina  
Presidente Infratel Italia*

*Roma, 12 dicembre 2017*

# Piano Aree Bianche – BUL

## Lo stato delle gare

### Gara 1

open fiber

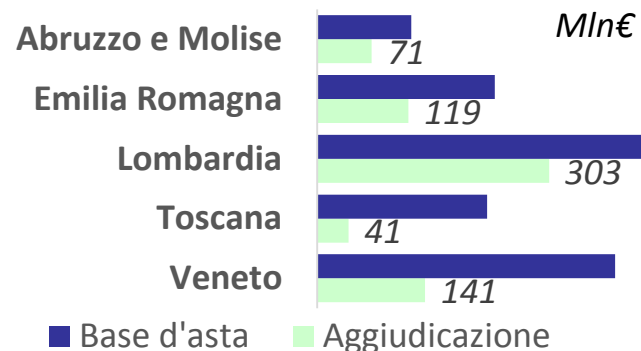
1,4 Mld€ base d'asta

7,2 milioni di abitanti

3.043 comuni

4,6 milioni di UI

**Aggiudicata 675 Mln€**



### Gara 2

open fiber

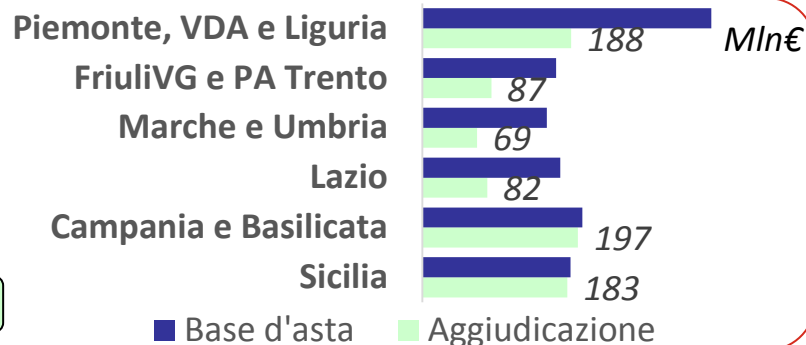
1,3 Mld€ base d'asta

6,7 milioni di abitanti

3.710 comuni

4,7 milioni di UI

**Aggiudicata 806 Mln€**



### Gara 3


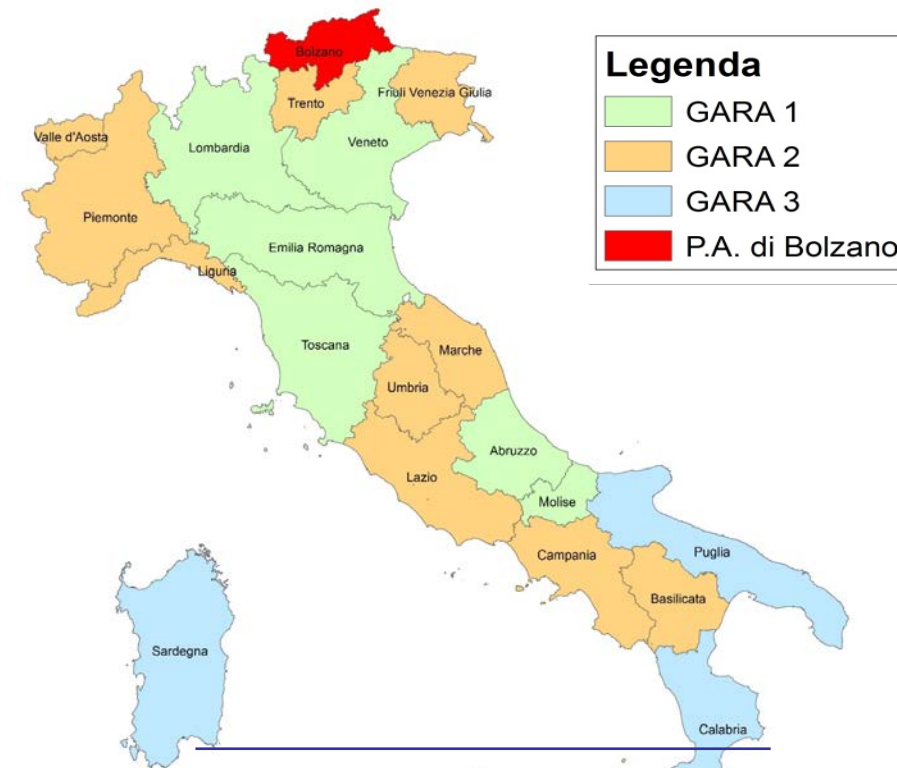
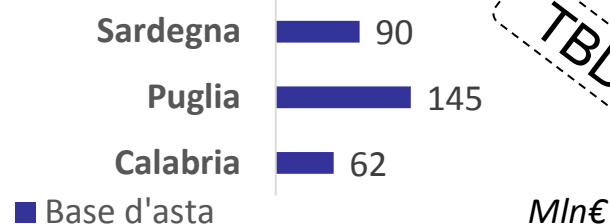
Gara 3 - Prevista

0,3 Mld€ base d'asta

0,8 milioni di abitanti

1.016 comuni

0,6 milioni di UI



### ITALIA

3,0 Mld€ base d'asta

14,7 milioni di abitanti

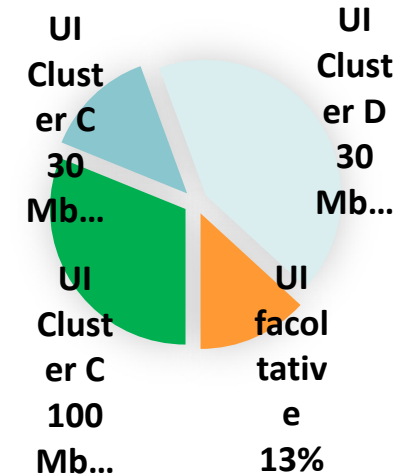
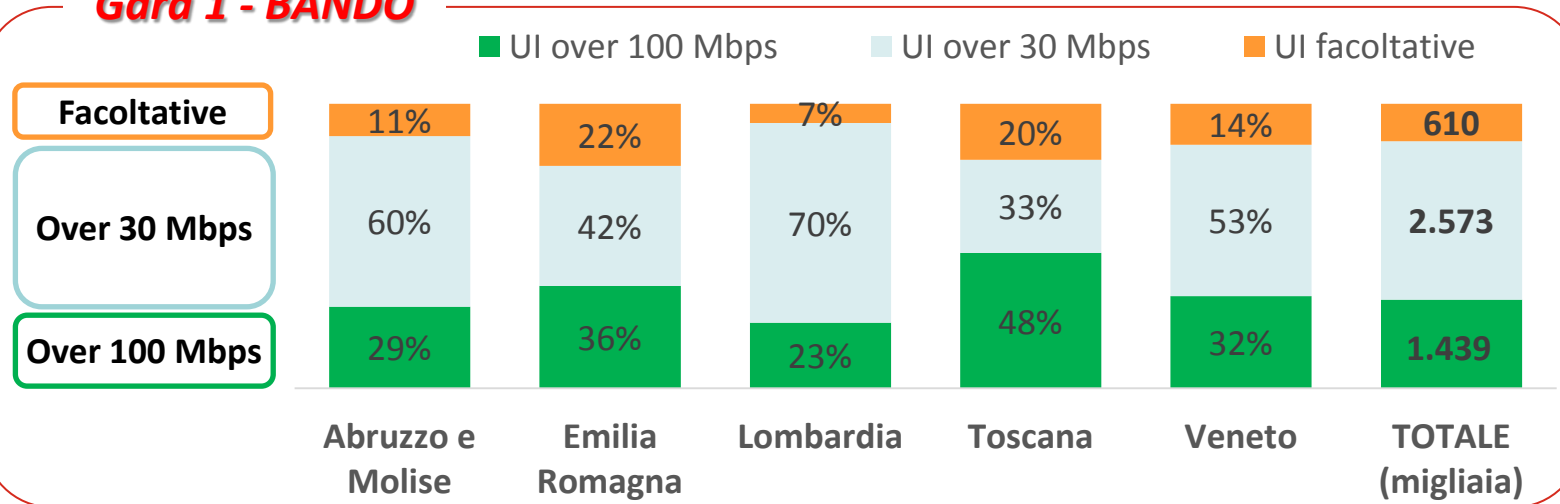
7.769 comuni

9,9 milioni di UI


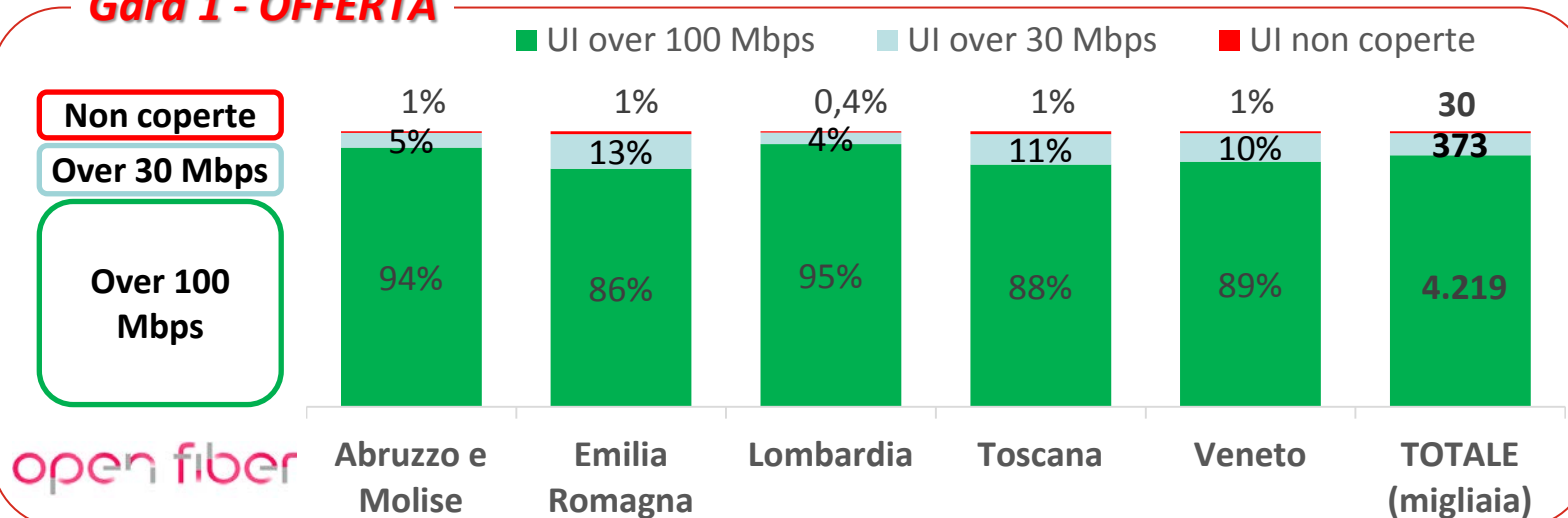
# Piano Aree Bianche – BUL

## L'esito della prima gara

### Gara 1 - BANDO



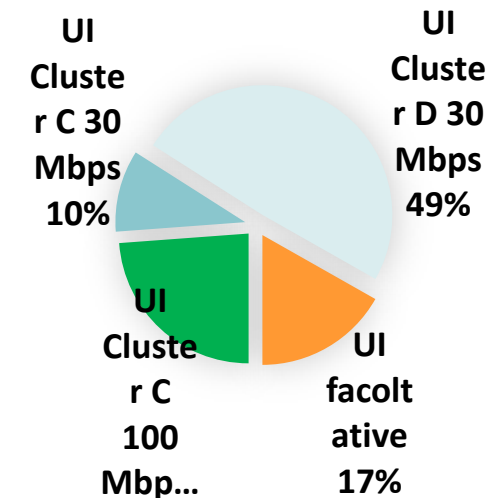
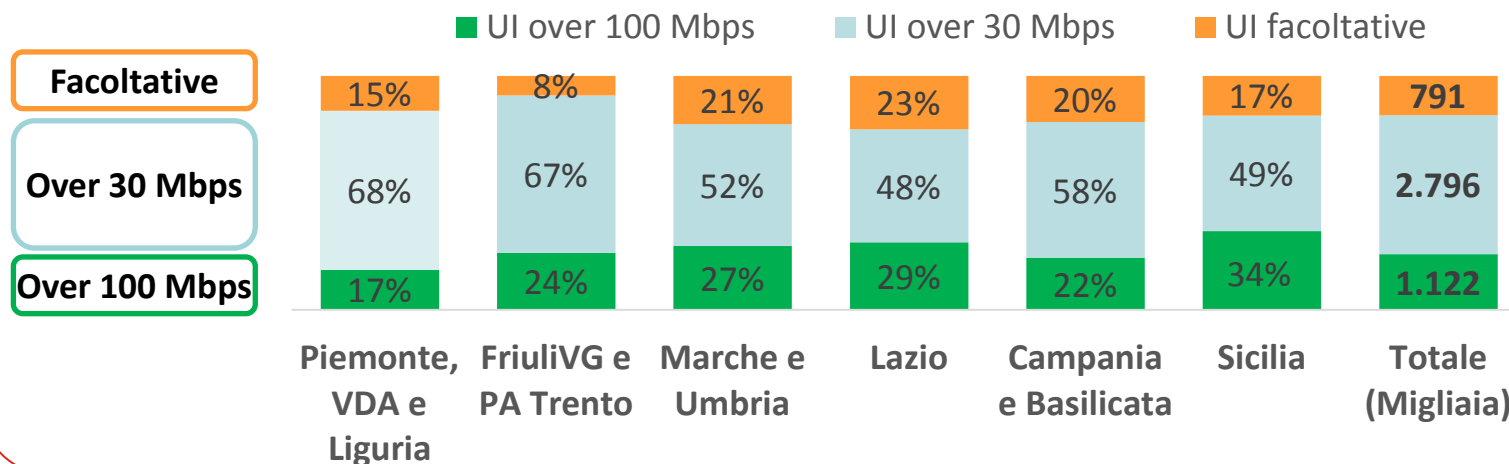
### Gara 1 - OFFERTA



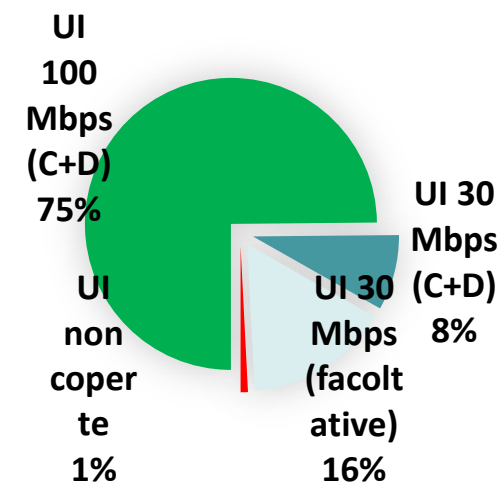
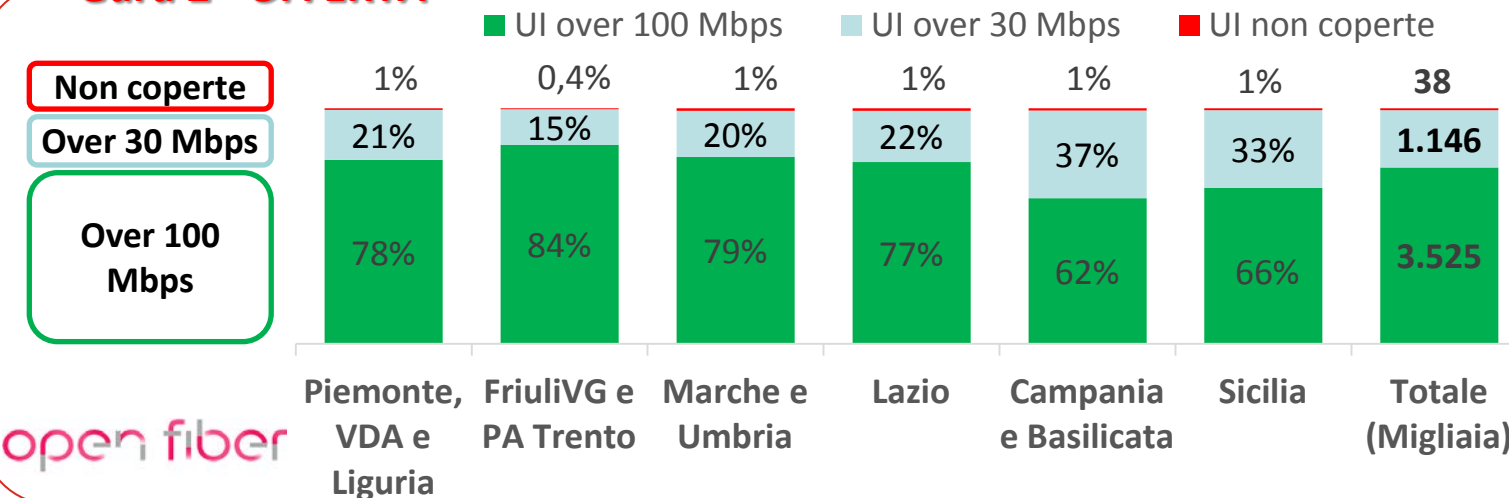
# Piano Aree Bianche – BUL

## L'esito della seconda gara

### Gara 2 - BANDO



### Gara 2 - OFFERTA

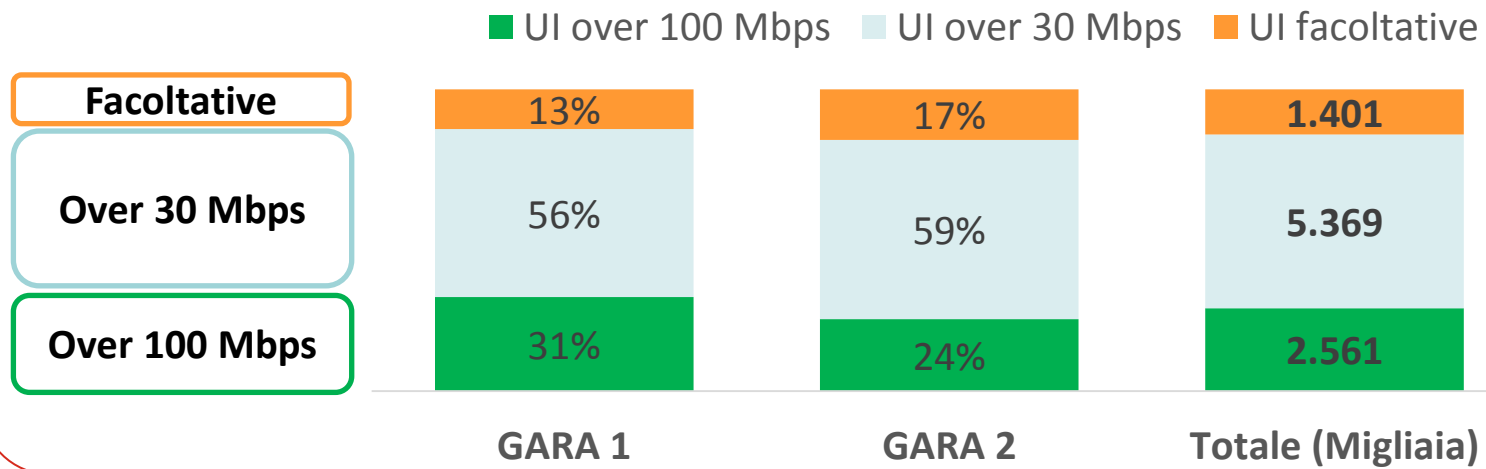


open fiber

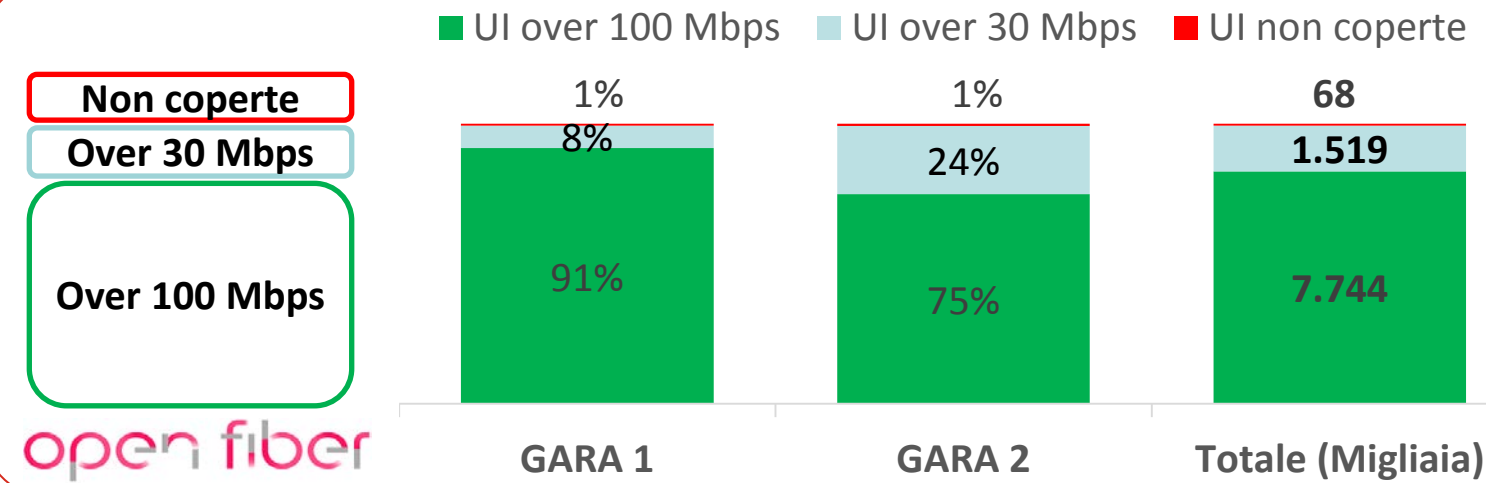
# Piano Aree Bianche – BUL

## Quadro di sintesi

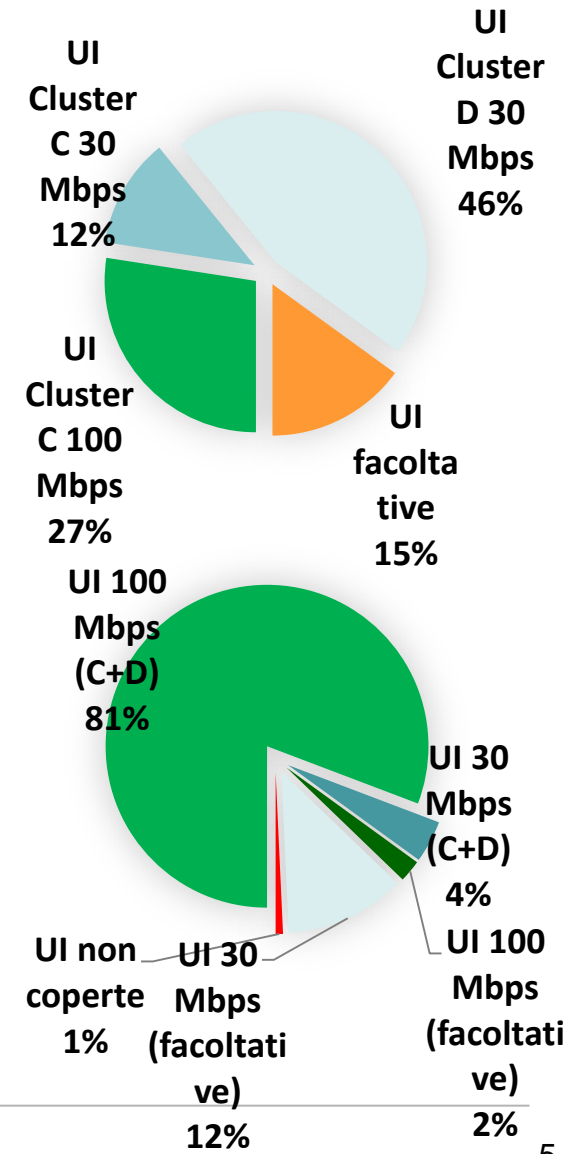
### Gara 1 + Gara 2 - BANDI



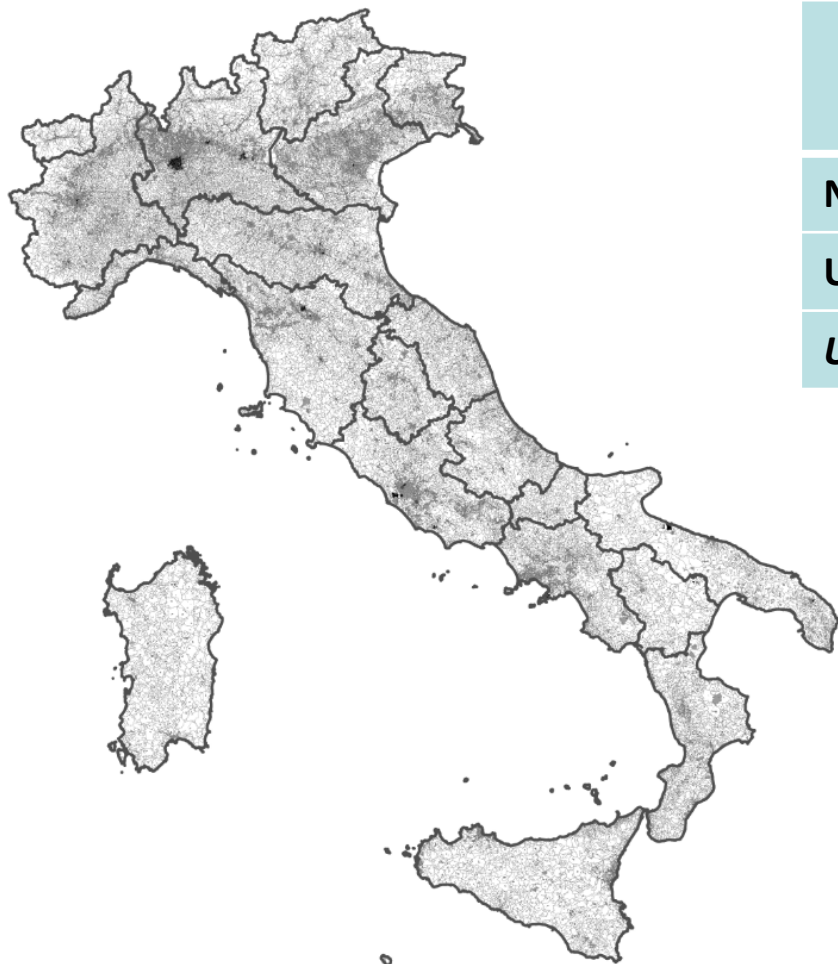
### Gara 1 + Gara 2 - OFFERTE



open fiber

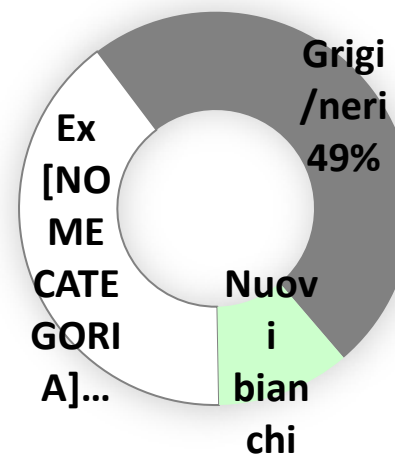


# La consultazione sulle aree grigie-neri Civici e UI - Previsione al 2020

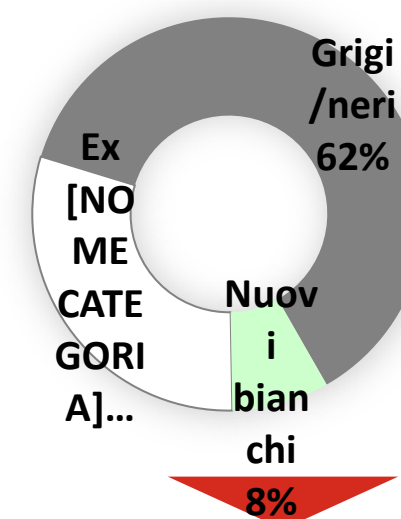


(Valori in milioni)	Bianchi	Grigi/Neri			TOTALE
		Totali (2016)	Totali (2017)	Nuovi bianchi	
Numeri civici	12,9	19,1	15,6	3,5	32,0
UI (abitazioni + unità locali)	10,9	25,6	22,6	3,0	36,5
UI/civico	0,8	1,3	1,4	0,9	1,1

**Civici (%)**



**Unità Immobiliari (%)**



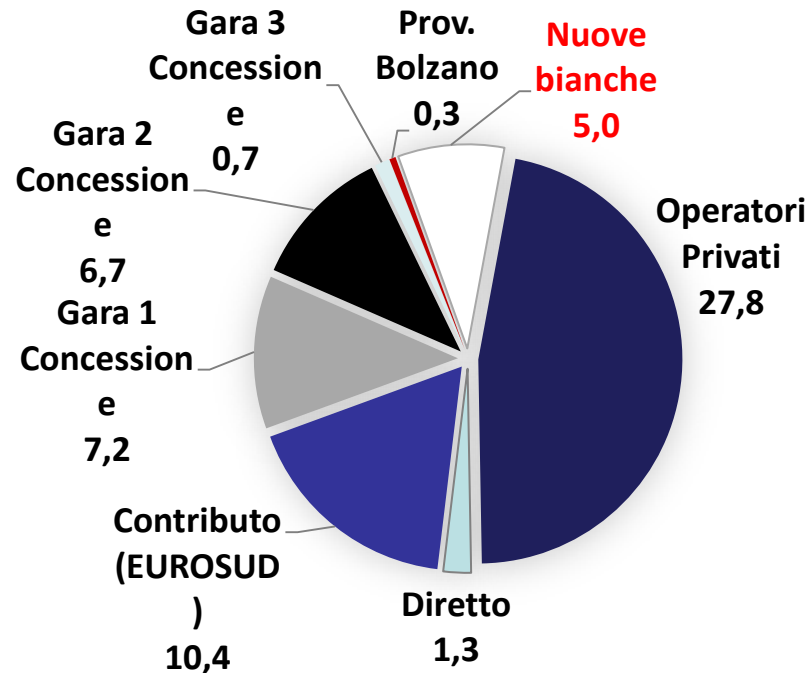
**Nuovi bianchi = NGA su LTE mobile**

Fonte: Infratel Italia, 2017

# La copertura NGA al 2020

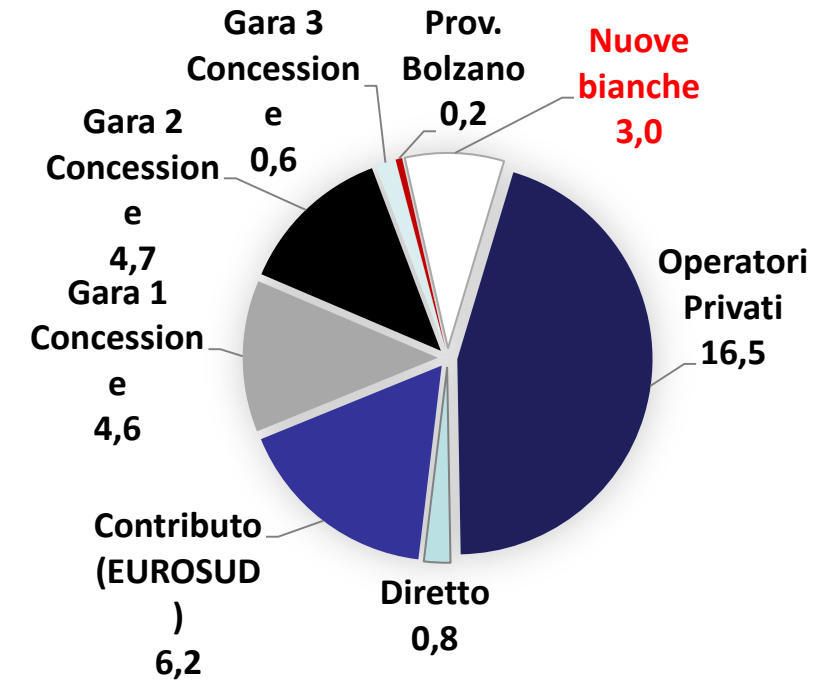
## Piani pubblici e privati

**Popolazione (Mln)**



Base: 59,4 milioni di abitanti

**Unità Immobiliari (Mln)**



Base: 36,5 milioni di unità immobiliari (abitazioni + unità locali)

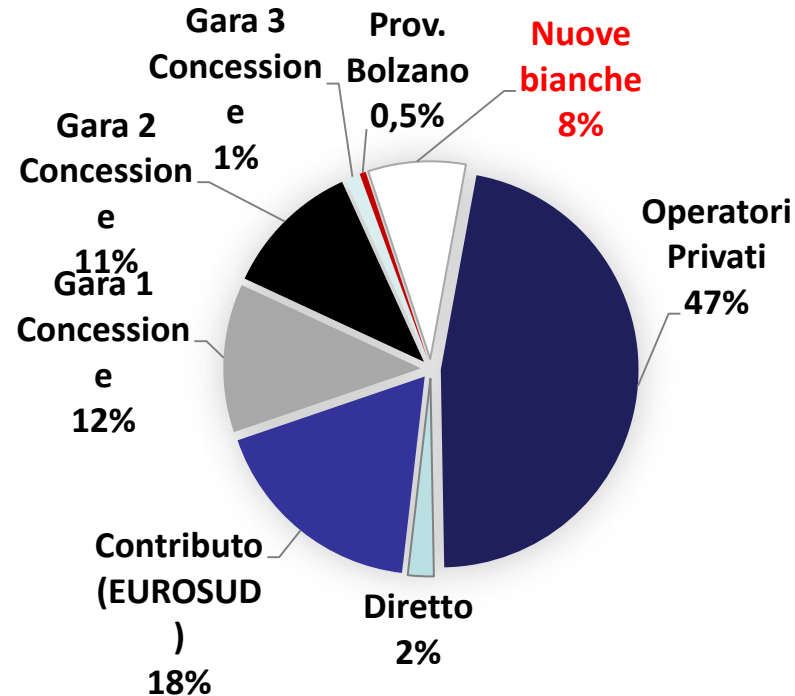
- A partire dagli interventi avviati nel 2013 (bandi Eurosud), il Governo ha finora già contribuito alla copertura a banda ultralarga del 20% della popolazione
- Con le gare in corso (modello a concessione) si arriverà alla copertura al 2020 del 44% della popolazione e del 47% delle unità immobiliari con fondi pubblici
- A seguito della CONSULTAZIONE 2017 sulle aree GRIGIE E NERE, si sono evidenziate NUOVE AREE BIANCHE, pari all'8% delle unità immobiliari

Fonte: Infratel Italia, 2017

# La copertura NGA al 2020

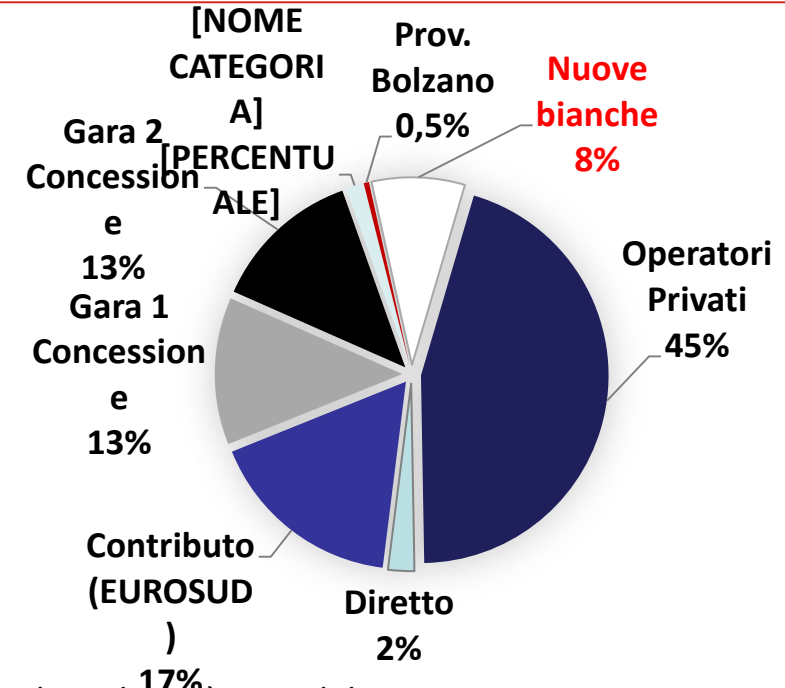
## Piani pubblici e privati

**Popolazione (%)**



Base: 59,4 milioni di abitanti

**Unità Immobiliari (%)**



Base: 36,5 milioni di unità immobiliari (abitazioni + unità locali)

- A partire dagli interventi avviati nel 2013 (bandi Eurosud), il Governo ha finora già contribuito alla copertura a banda ultralarga del 20% della popolazione
- Con le gare in corso (modello a concessione) si arriverà alla copertura al 2020 del 44% della popolazione e del 47% delle unità immobiliari con fondi pubblici
- A seguito della CONSULTAZIONE 2017 sulle aree GRIGIE E NERE, si sono evidenziate NUOVE AREE BIANCHE, pari all'8% delle unità immobiliari

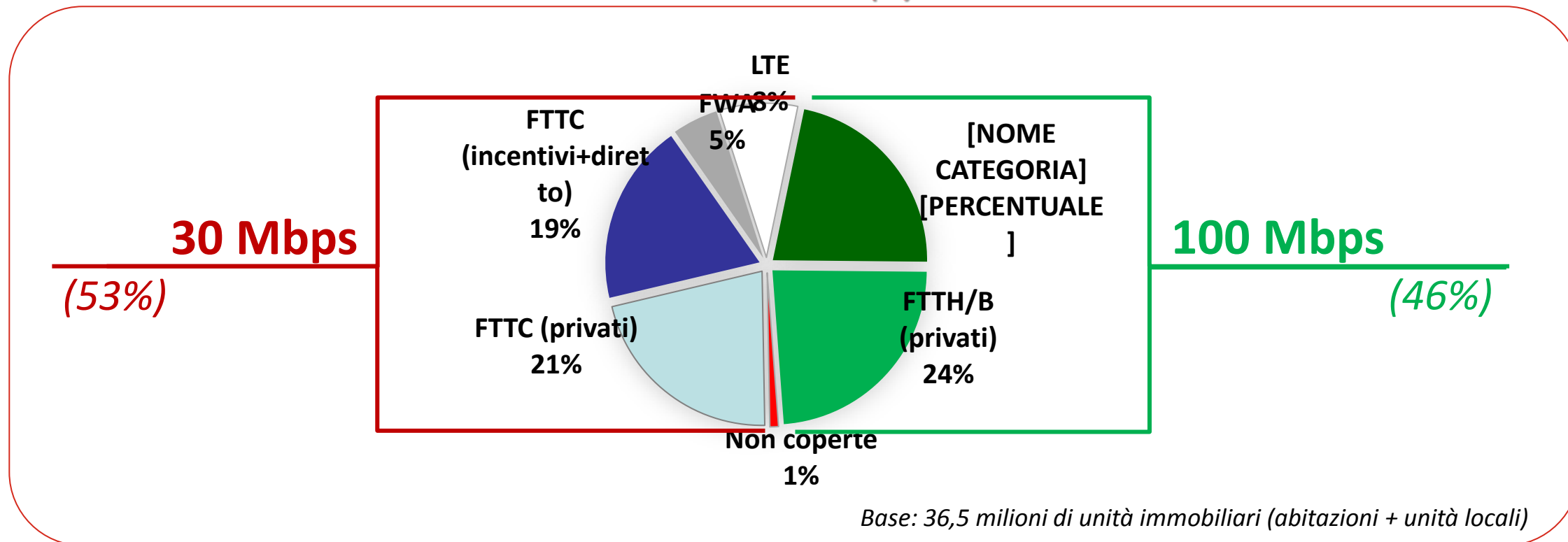
Fonte: Infratel Italia, 2017



# La copertura NGA al 2020

## Tecnologie

### Unità Immobiliari (%)



- Considerati gli interventi pubblici in corso (gare concessione) e le ultime dichiarazioni degli operatori nell'ambito della consultazione, si prevede che al 2020 il 46% delle UI potrà essere raggiunto da connessioni a 100 Mbps
- Al fine di incrementare tale percentuale e raggiungere gli obiettivi della strategia nazionale ultrabroadband, occorre quindi programmare ulteriori interventi che stimolino il passaggio dai 30 ai 100 Mbps